

## Seznam nemovitostí na LV

Číslo LV: 549

Katastrální území: [Staré Brno \[610089\]](#)

[Zobrazení v mapě](#)

### Vlastníci, jiní oprávnění

Vlastnické právo

Podíl

Česká republika

Příslušnost hospodařit s majetkem státu

Podíl

Česká školní inspekce, Fráni Šrámka 2319/37, Smíchov, 15000 Praha 5

### Pozemky

Parcelní číslo

[909/1; součástí pozemku je stavba](#)

[909/2](#)

[910/1; součástí pozemku je stavba](#)

### Stavby

Na LV nejsou zapsány žádné stavby.

### Jednotky

Na LV nejsou zapsány žádné jednotky.

### Práva stavby

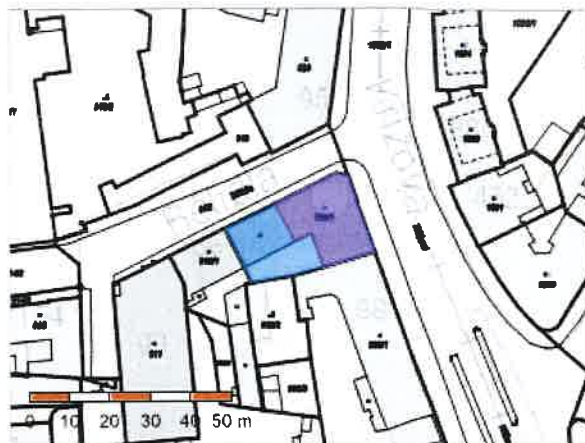
Na LV nejsou zapsána žádná práva stavby.

Nemovitost je v územním obvodu, kde státní správu katastru nemovitostí ČR vykonává [Katastrální úřad pro Jihomoravský kraj](#), [Katastrální pracoviště Brno-město](#)

Zobrazené údaje mají informativní charakter. Platnost dat k 12.09.2024 09:00.

## Informace o pozemku

Parcelní číslo:	<a href="#">909/1</a>
Obec:	<a href="#">Brno [582786]</a>
Katastrální území:	<a href="#">Staré Brno [610089]</a>
Číslo LV:	<a href="#">549</a>
Výměra [m <sup>2</sup> ]:	602
Typ parcely:	Parcela katastru nemovitostí
Mapový list:	<a href="#">DKM</a>
Určení výměry:	Graficky nebo v digitalizované mapě
Druh pozemku:	zastavěná plocha a nádvoří



## Součástí je stavba

Budova s číslem popisným:	<a href="#">Staré Brno [411591]</a> ; č. p. 86; jiná stavba
Stavba stojí na pozemku:	p. č. <a href="#">909/1</a>
Stavební objekt:	<a href="#">č. p. 86</a>
Ulice:	<a href="#">Bělidla</a> , <a href="#">Křížová</a>
Adresní místa:	<a href="#">Bělidla 86/1</a> , <a href="#">Křížová 86/22</a>

## Vlastníci, jiní oprávnění

Vlastnické právo	Podíl
Česká republika	
Příslušnost hospodařit s majetkem státu	Podíl
Česká školní inspekce, Fráni Šrámka 2319/37, Smíchov, 15000 Praha 5	

## Způsob ochrany nemovitosti

Název
ochr.pásma nem.kult.pam.,pam.zóny,rezervace,nem.nár.kult.pam

## Seznam BPEJ

Parcela nemá evidované BPEJ.

## Omezení vlastnického práva

Nejsou evidována žádná omezení.

## Jiné zápisy

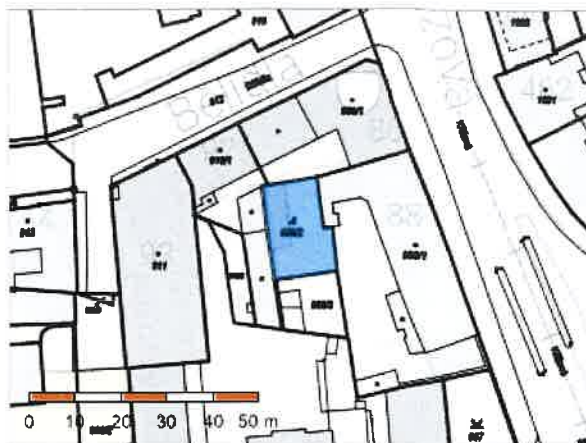
Nejsou evidovány žádné jiné zápisy.

🔗 Řízení, v rámci kterých byl k nemovitosti zapsán cenový údaj (celkem 0)

Nemovitost je v územním obvodu, kde státní správu katastru nemovitostí ČR vykonává [Katastrální úřad pro Jihomoravský kraj, Katastrální pracoviště Brno-město](#)

## Informace o pozemku

Parcelní číslo:	<a href="#">909/2</a>
Obec:	<a href="#">Brno [582786]</a>
Katastrální území:	<a href="#">Staré Brno [610089]</a>
Číslo LV:	<a href="#">549</a>
Výměra [m <sup>2</sup> ]:	265
Typ parcely:	Parcela katastru nemovitostí
Mapový list:	<a href="#">DKM</a>
Určení výměry:	Graficky nebo v digitalizované mapě
Způsob využití:	společný dvůr
Druh pozemku:	zastavěná plocha a nádvoří



## Vlastníci, jiní oprávnění

Vlastnické právo	Podíl
Česká republika	
Prislušnost hospodařit s majetkem státu	Podíl
Česká školní inspekce, Fráni Šrámka 2319/37, Smíchov, 15000 Praha 5	

## Způsob ochrany nemovitosti

Název
ochr.pásmo nem.kult.pam.,pam.zóny,rezervace,nem.nár.kult.pam

## Seznam BPEJ

Parcela nemá evidované BPEJ.

## Omezení vlastnického práva

Nejsou evidována žádná omezení.

## Jiné zápisy

Nejsou evidovány žádné jiné zápisy.

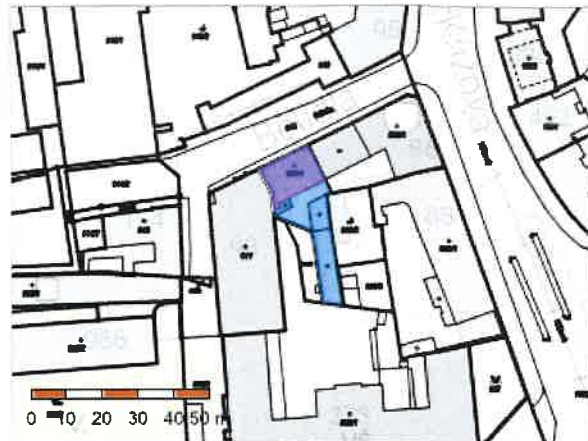
↗ Řízení, v rámci kterých byl k nemovitosti zapsán cenový údaj (celkem 0)

Nemovitost je v územním obvodu, kde státní správu katastru nemovitostí ČR vykonává [Katastrální úřad pro Jihomoravský kraj, Katastrální pracoviště Brno-město](#)

Zobrazené údaje mají informativní charakter. Platnost dat k 12.09.2024 09:00.

## Informace o pozemku

Parcelní číslo:	<a href="#">910/1</a>
Obec:	<a href="#">Brno [582786]</a>
Katastrální území:	<a href="#">Staré Brno [610089]</a>
Číslo LV:	<a href="#">549</a>
Výměra [m <sup>2</sup> ]:	420
Typ parcely:	Parcela katastru nemovitostí
Mapový list:	<a href="#">DKM</a>
Určení výměry:	Graficky nebo v digitalizované mapě
Druh pozemku:	zastavěná plocha a nádvoří



## Součástí je stavba

Budova s číslem popisným:	<a href="#">Staré Brno [411591]</a> ; č. p. 92; jiná stavba
Stavba stojí na pozemku:	p. č. <a href="#">910/1</a>
Stavební objekt:	<a href="#">č. p. 92</a>
Ulice:	<a href="#">Bělidla</a>
Adresní místa:	<a href="#">Bělidla 92/5</a>

## Vlastníci, jiní oprávnění

Vlastnické právo	Podíl
Česká republika	
Prislušnost hospodařit s majetkem státu	Podíl
Česká školní inspekce, Fráni Šrámka 2319/37, Smíchov, 15000 Praha 5	

## Způsob ochrany nemovitosti

Název
ochr.pásmo nem.kult.pam.,pam.zóny,rezervace,nem.nár.kult.pam

## Seznam BPEJ

Parcela nemá evidované BPEJ.

## Omezení vlastnického práva

Nejsou evidována žádná omezení.

## Jiné zápisy

Nejsou evidovány žádné jiné zápisy.

↗ Řízení, v rámci kterých byl k nemovitosti zapsán cenový údaj (celkem 0)

Nemovitost je v územním obvodu, kde státní správu katastru nemovitostí ČR vykonává [Katastrální úřad pro Jihomoravský kraj, Katastrální pracoviště Brno-město](#)